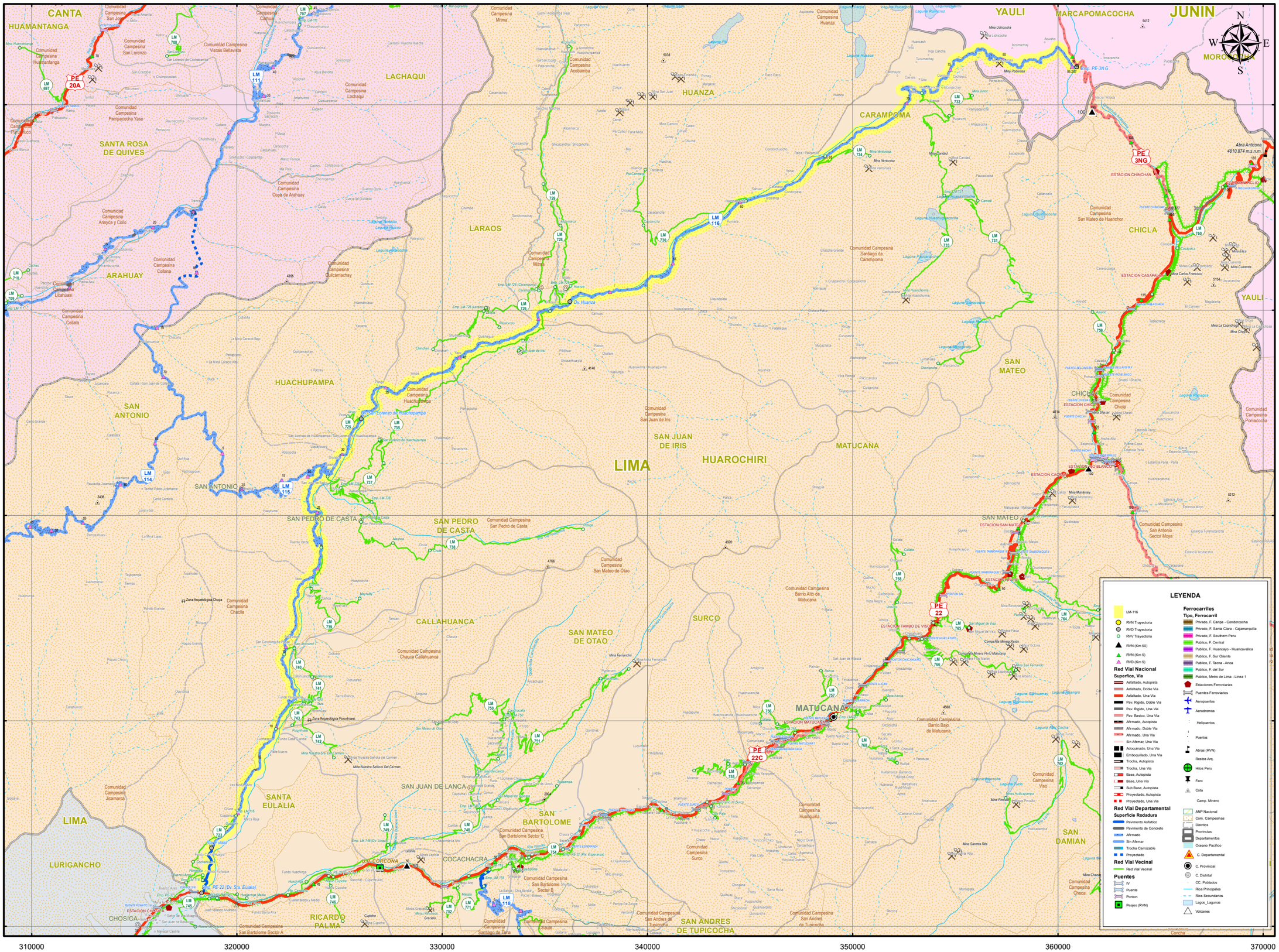

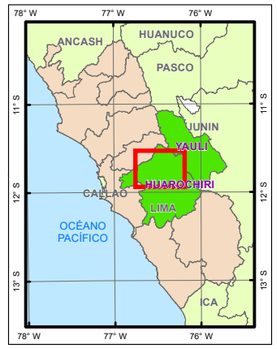

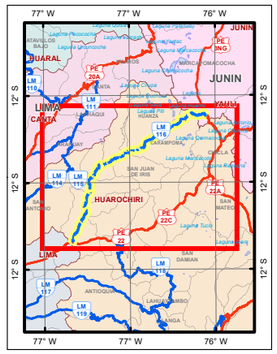

LM 116

LONGITUD ESTIMADA: 85.258 Km

Superfice de Rodadura

Tipo	Km	%
Asfaltado	2.765	3.24
Afirmado	81.861	96.02
Sin Afirmar	0.000	0.00
Trocha	0.000	0.00
Pav. Basico	0.631	0.74
Pav. Rigido	0.000	0.00
	85.258	100.00
Proyectado	0.000	0.00

Longitud por Provincia

Prov.	Tipo Sup.	Km	%
Huarochiri	Existente	77.091	90.42
	Proyecto	0.000	0.00
Yauli	Existente	8.167	9.58
	Proyecto	0.000	0.00

MINISTERIO DE TRANSPORTES Y COMUNICACIONES
Dirección General de Caminos y Ferrocarriles
Dirección de Caminos
E.T. Mapas Viales
LIMA - PERU
2017
1:175,000

PERÚ Ministerio de Transportes y Comunicaciones | Viceministerio de Transportes

HOJA VIAL

INVENTARIO VIAL	ESC. 1:175,000 A3	WGS 1984 UTM Zone 18S

SISTEMA NACIONAL DE CARRETERAS	SINAC	CLASIFICADOR DE RUTAS (D.S. N° 011-2016-MTC)

Emp. PE-22 (Dv. Sta. Eulalia) - Sta. Eulalia - Dv.San Lorenzo de Huachupampa - Dv.Huanza - Emp. PE-3N G.

DGCF Dirección General de Caminos y Ferrocarriles

Dirección General de Caminos y Ferrocarriles
Dirección de Caminos

Y.R.C.H.

Fuente: DGCF, PVN, PVD, GTT, OGPP IGN, INEI, SERNANP, MINEDU | JUNIO DE 2017 | Ok